

**Samen maken we
Kerkwijk
klimaatbestendig
biodivers
gezond
mooi**

wijkvernieuwing Kerkwijk



- **uitleg van het proces door Francis Nauman (10 minuten)**
- **toelichting schetsontwerp door Floor van den Bergh (30 minuten)**
- **samen het ontwerp aanscherpen (50 minuten)**

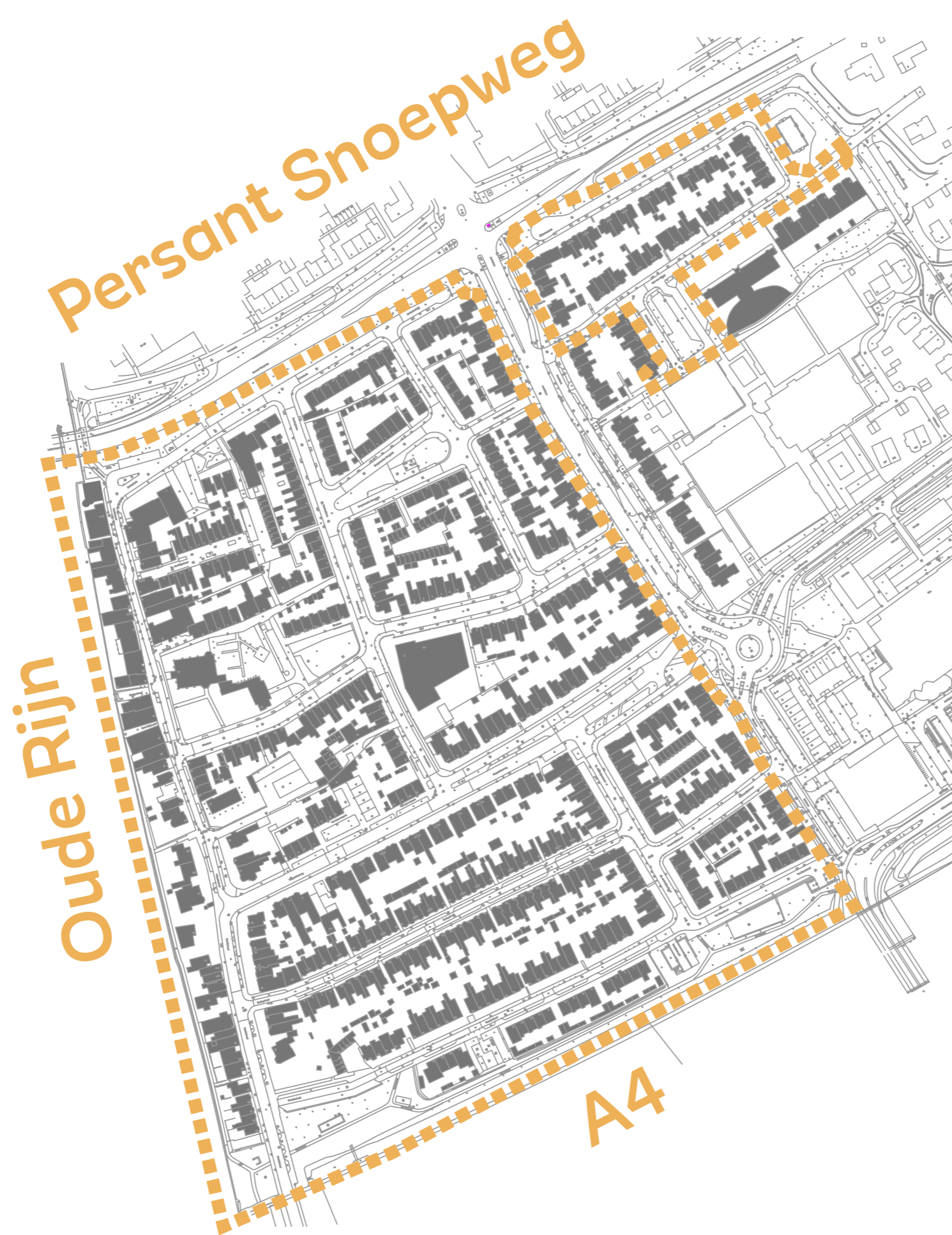
- **Oscar van der Padt** (projectmanager)
- **René Kossen** (technisch projectleider)
- **Frank Putter** (verkeer)
- **Marco van Wetten** (bomen)
- **Richard Stoop en Barry Touw** (energie, Liander)
- **Marieke Weishaupt en Katja Jordanova** (Milieu Educatief Centrum Leiderdorp)
- **Carla Rijling** (wijkregisseur)
- **Gert-Jan Nottelmann** (beleidsmedewerker leefomgeving)
- **Floor van den Bergh** (ontwerper openbare ruimte)
- **Francis Nauman** (omgevingsmanager)

- **rondwandeling met bewoners** > december 2022
- **schetsontwerp > vandaag > meedenken**
- **voorlopig ontwerp** > juni 2024 > meedenken
- **definitief ontwerp** > 3e kwartaal 2024 > informeren
- **bestek en tekeningen** > 1e kwartaal 2025 > n.v.t.
- **contractfase** > 3e kwartaal 2025 > n.v.t.
- **uitvoering** > start 4e kwartaal 2025 > informeren

- **bomen** (behoud, meer bomen, wortelopdruk, zelfbeheer boomspiegels)
- **geluidsscherm Persant Snoepweg** (inpassing en planning)
- **parkeren** (parkeerdruk, fout parkeren, laadpalen)
- **speelplekken** (ballenvang trapveld, modernisering/ extra speelgelegenheid)
- **lichtmasten** (kwaliteit, vervanging, te weinig licht)
- **verkeer** (drempels, hoge snelheid, onoverzichtelijke situaties, verkeerscirculatie, krappe trottoirs, trillingen)

Wandeling langs bijzondere gebouwen en objecten in de Kerkwijk

- door Claudia Thunissen (kunst en cultuur)
- zaterdag 13 april mei 10-12 uur
- uitnodiging volgt



Buiten scope:

- Acacialaan
- Geluidsschermen Persant Snoepweg

- **riolering moet vervangen worden**
- **vervangen drinkwaterleiding** (Kom van Aaiweg, Berkenkade, Schapenrustweg, Resedastraat en deel Hoofdstraat)
- **vervangen en bijleggen elektriciteitskabels**
- (gasleiding wordt niet vervangen)
- **onderhoud aan straten en trottoirs**
- **vervangen van deel van de openbare verlichting**
- **(indien nodig) vernieuwen beplantingen en bomen**

- **vergroten van de biodiversiteit**
 - **rekening houden met het veranderende klimaat**
 - hitte
 - droogte
 - hevige regenbuien
 - **rekening houden met energietransitie**
 - **verbeteren verkeersveiligheid en toegankelijkheid**
 - **beter parkeren**
 - **behoud én versterking historisch karakter**
 - **samen met bewoners en wijkpartners**
- >> voor een fijne wijk, nu en in de toekomst**

- ♦ **gemeentelijk beleid, o.a.**

- verkeer en parkeren
- spelen
- groen
- duurzaamheid
- etc.

- ♦ **kenmerken van de wijk, o.a.**

- historie
- stedenbouw
- bodemeigenschappen
- waterstructuur

- ♦ **toekomstige opgaven, o.a.**

- klimaatverandering
- biodiversiteit
- energietransitie

+ wensen van bewoners en wijkpartners



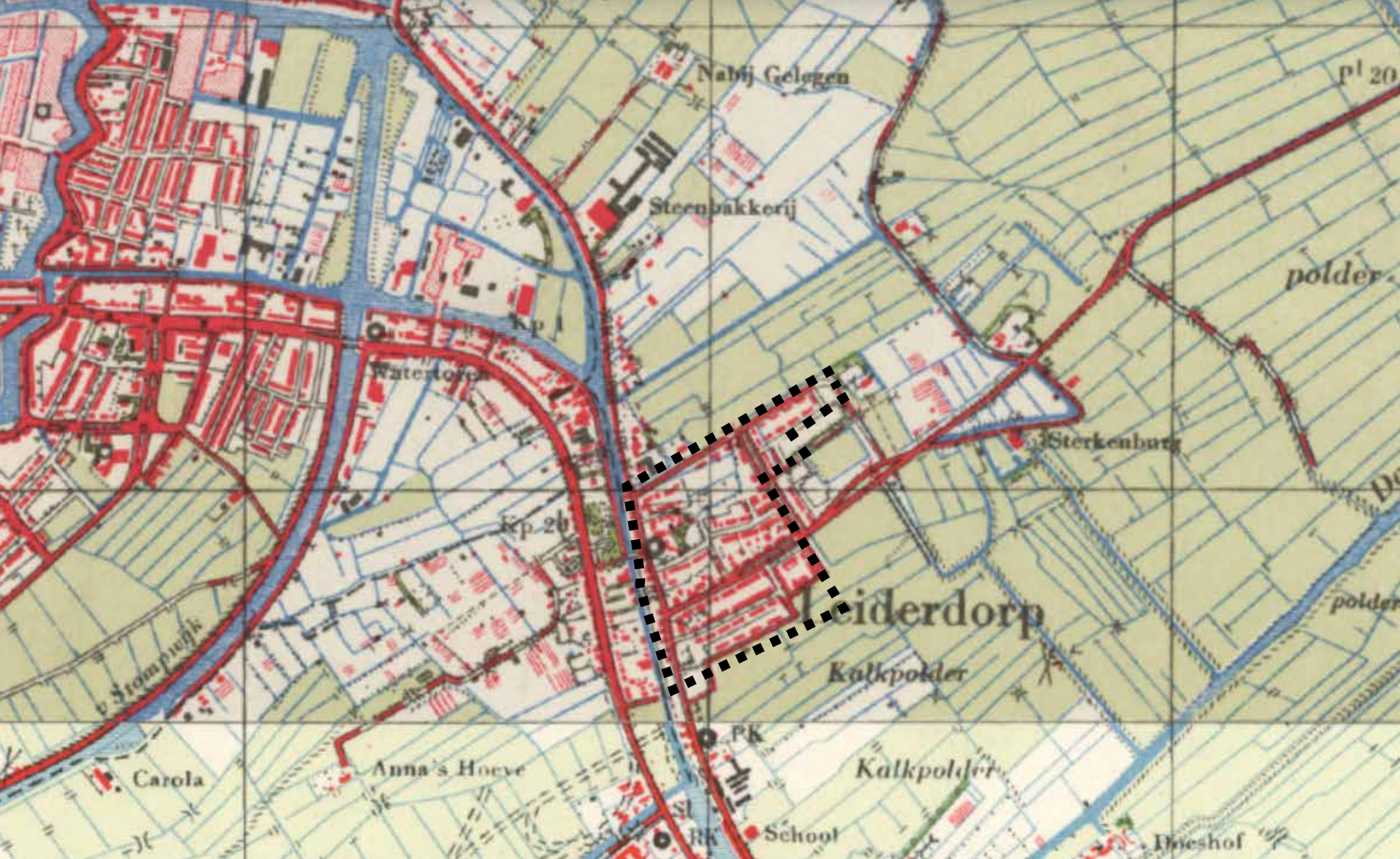
Groeten uit de Kerkwijk



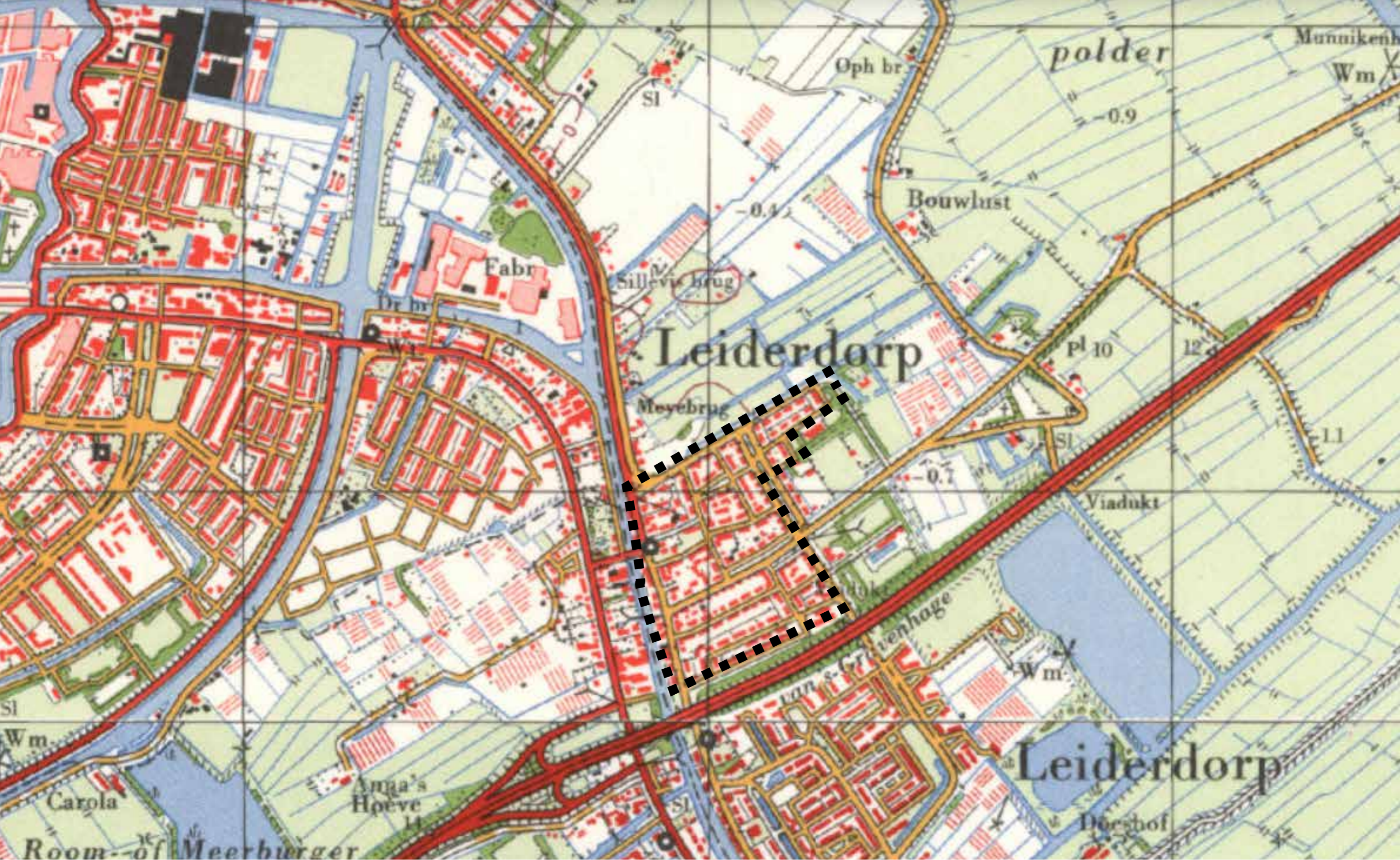
1815



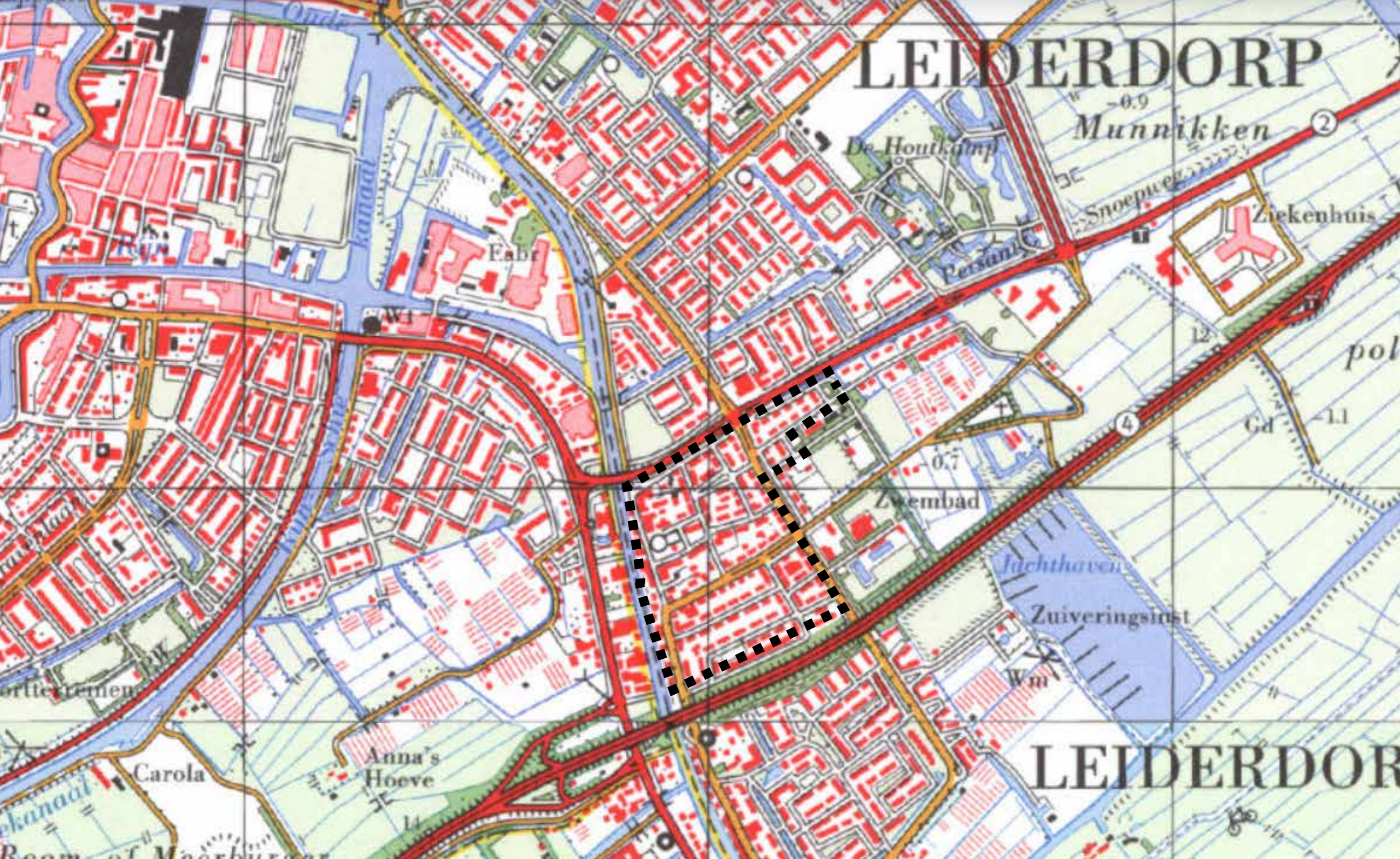
1894



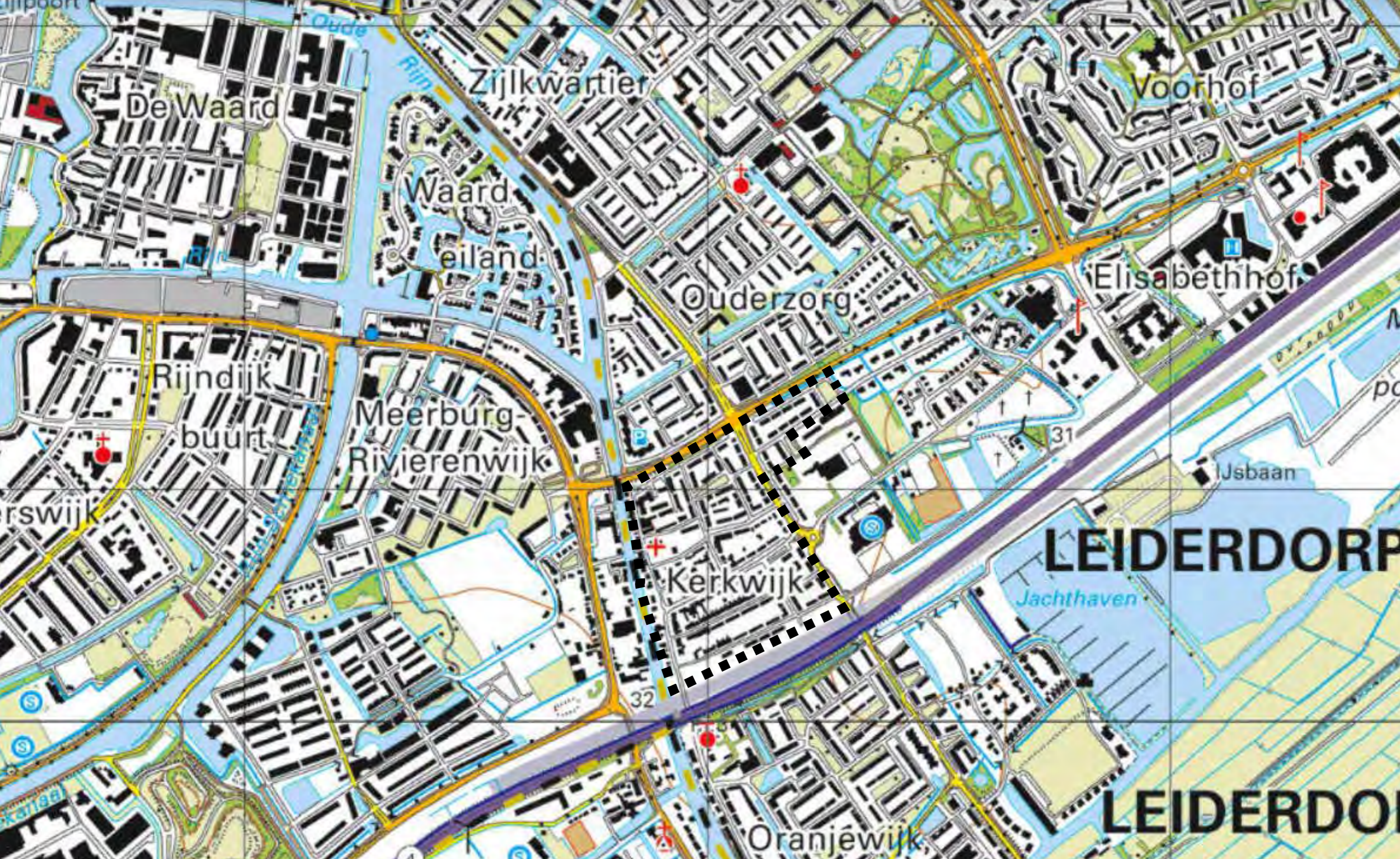
1951



1965



1974



2010





2015

Groeten uit de Kerkwijk



Groeten uit de Kerkwijk



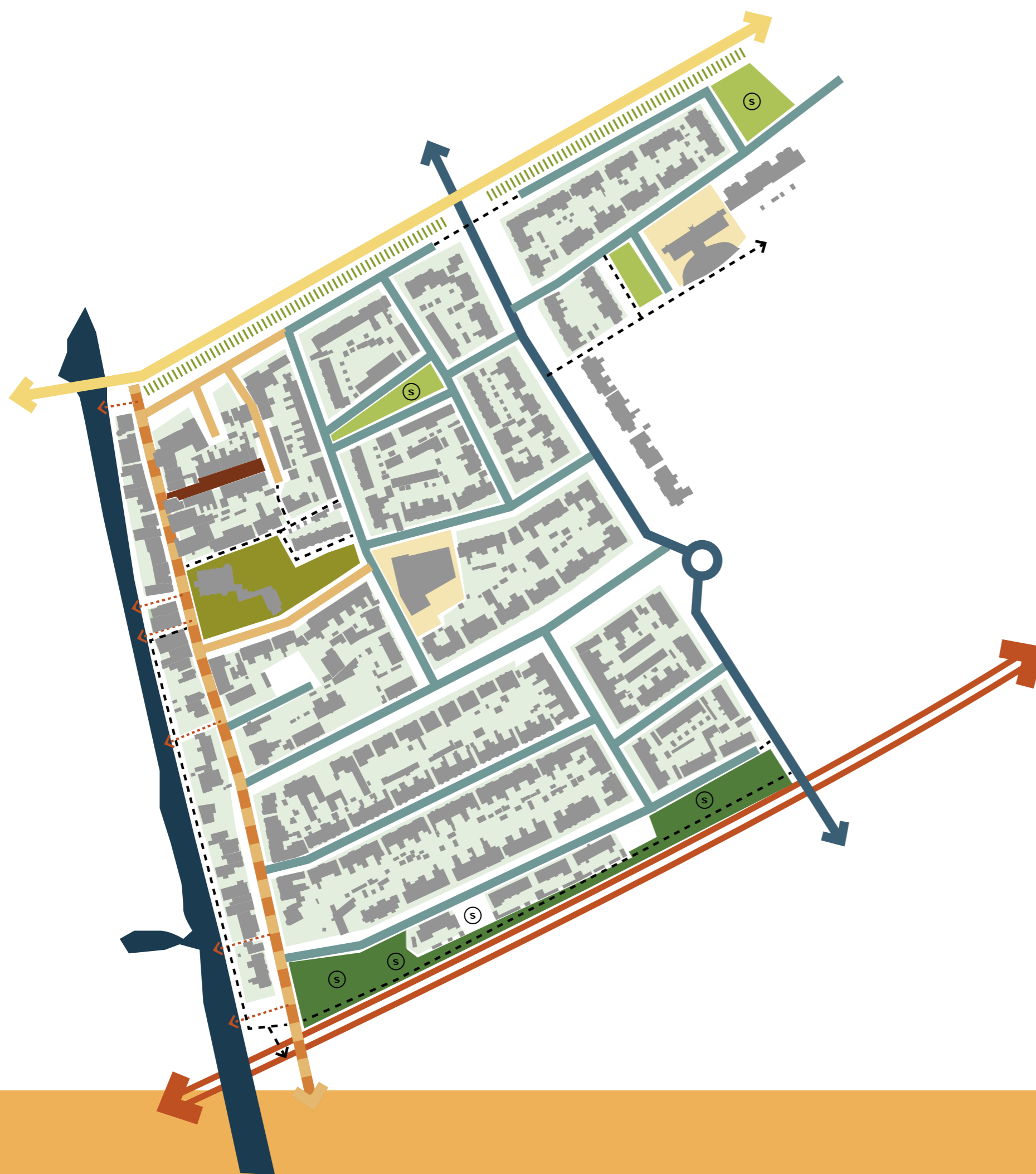
Leiderdorp, N. H. Kerk



Leiderdorp, Ned. Herv. Kerk

Groeten uit de Kerkwijk





-  **rijksnelweg A4** (100 km/uur)
-  **wijkweg Acacialaan en Ericalaan** (30 km/uur)
-  **gebiedsontsluitingsweg Persant Snoepweg** (50 km/uur)
-  **oude lint Hoofdstraat** (30km/uur)
-  **historische woonstraat** (30km/uur)
-  **woonstraat** (30km/uur)
-  **hofje Dr. Van Rhijnstraat**
-  **langzaam verkeer**
-  **Oude Rijn met jaagpad**
-  **wijkpark**
-  **buurtgroen**
-  **zone langs A4**
-  **zone tussen Persant Snoepweg en Berkenkade**
-  **tuinen**
-  **zone kindcentrum en/of basisschool**
-  **speelplek of -aanleiding**
-  **doorsteken en doorzichten op de Oude Rijn**

- **cultuurhistorisch karakter behouden**
- **verkeersveiligheid verbeteren**
- **beter parkeren**
- **rekening houden met veranderde energievraag**
- **bijdragen aan gezondheid**
- **klimaatbestendig inrichten**
- **biodiversiteit vergroten**
- **ruimte houden voor spelen**
- **duurzame toekomst voor de bomen**

- **aandacht voor monumenten, bijzondere gebouwen en objecten**
- **authentieke lichtmasten** (Hoofdstraat, deel Berkenkade, Dr. van Rhijnstraat, Kerklaan en Eikenlaan)
- **toepassen van (hergebruikte) gebakken materialen**
- **doorzichten op de Oude Rijn**
- **molensteen terug op de Kerklaan**

- **hoge snelheden verlagen** door versmallen/herinrichten van sommige straten
- **onoverzichtelijke situaties herinrichten**
- **in bijna elke straat een trottoir van minimaal 1,80 meter breed**
- **éénrichtingsverkeer instellen om meer ruimte te maken** (Groenendijkstraat, Lindelaan, Meidoornstraat, Burgemeester Brugplein)
- **bij nieuwe verkeerdrempels wordt eerst een trillingsonderzoek uitgevoerd**
- **zo min mogelijk achteruitrij- en steekbewegingen van auto's**
- **obstakels voor fietsers verwijderen**
- **meer ruimte voor parkeerplaatsen**

- **optimaal aantal parkeerplaatsen in de wijk**
- **fout parkeren tegengaan door slimmere inrichting**
- **parkeren op trottoirniveau**
- **langsparkeren: breedte 2m zonder dwarsmarkering**
- **haaksparkeren: breedte 2,5m en lengte 5m**
- **plaatsing van laadpalen -net zoals nu- op aanvraag van bewoners**

- **aanleg van 3 nieuwe trafostations** (Doctor van Rhijnstraat, Burgemeester Brugplein, Resedastraat)
- **vervanging van 1 trafostation** (Kastanjelaan)
- **reservering voor toekomstige energievoorziening in ondergrond**

- **voldoende ruime trottoirs**, bij voorkeur aan schaduwzijde
- **toegankelijk voor ieder mens**
- **ommetje door de wijk**
- **doorfietsroute**
- **ontmoetingsplekken**
- **geen aanplant van hoog allergene bomen en planten**

- **aanleg van regenwaterriool in alle straten**
- **woningen kunnen op regenwaterriool worden aangesloten (indien gewenst)**
- **bij droogte wordt grondwater op peil gehouden**
- **verminderen van verhardingen**
- **vergroenen waar het kan**
- **aanplanten van bomen voor verkoeling**
- **doorgaande wandelroutes aan schaduwzijde**
- **waterpasserende verhardingen in deel van parkeerplaatsen**
- **alle straten een profiel met trottoirbanden**

- **aantrekkelijke beplantingen voor vlinders en bijen**
- **afwisselend sortiment**
- **behouden van bomen** (indien mogelijk)
- **aanpassen naar meer ecologisch beheer** (indien mogelijk)

- **de huidige speelplekken blijven in principe onveranderd**
- **extra wensen alleen als bewoners dit zelf adopteren en onderhouden**
(valt buiten projectscope)

- **duurzaam behoud van bomen**
- **zoveel mogelijk inpassen van bestaande bomen**
- **bomen aan het einde van de levensduur (<5 jaar) worden gekapt**
- **er komen minimaal evenveel bomen terug als er gekapt worden**
- **bij te behouden bomen in verharding wordt groeiplaats verbeterd**

- **geveltuintje aanleggen**
- **regenpijp achtertuin > aansluiten op regenton**
- **regenpijp voorzijde > aansluiten op regenwaterriool**
- **bomen planten**
- **tegels eruit, plant erin!**



Francis Nauman (omgevingsmanager)

f.nauman@leiderdorp.nl

06 24913043

- tot 22 maart opmerkingen op schetsontwerp mailen
- informatie en tekeningen op www.leiderdorp.nl/kerkwijk

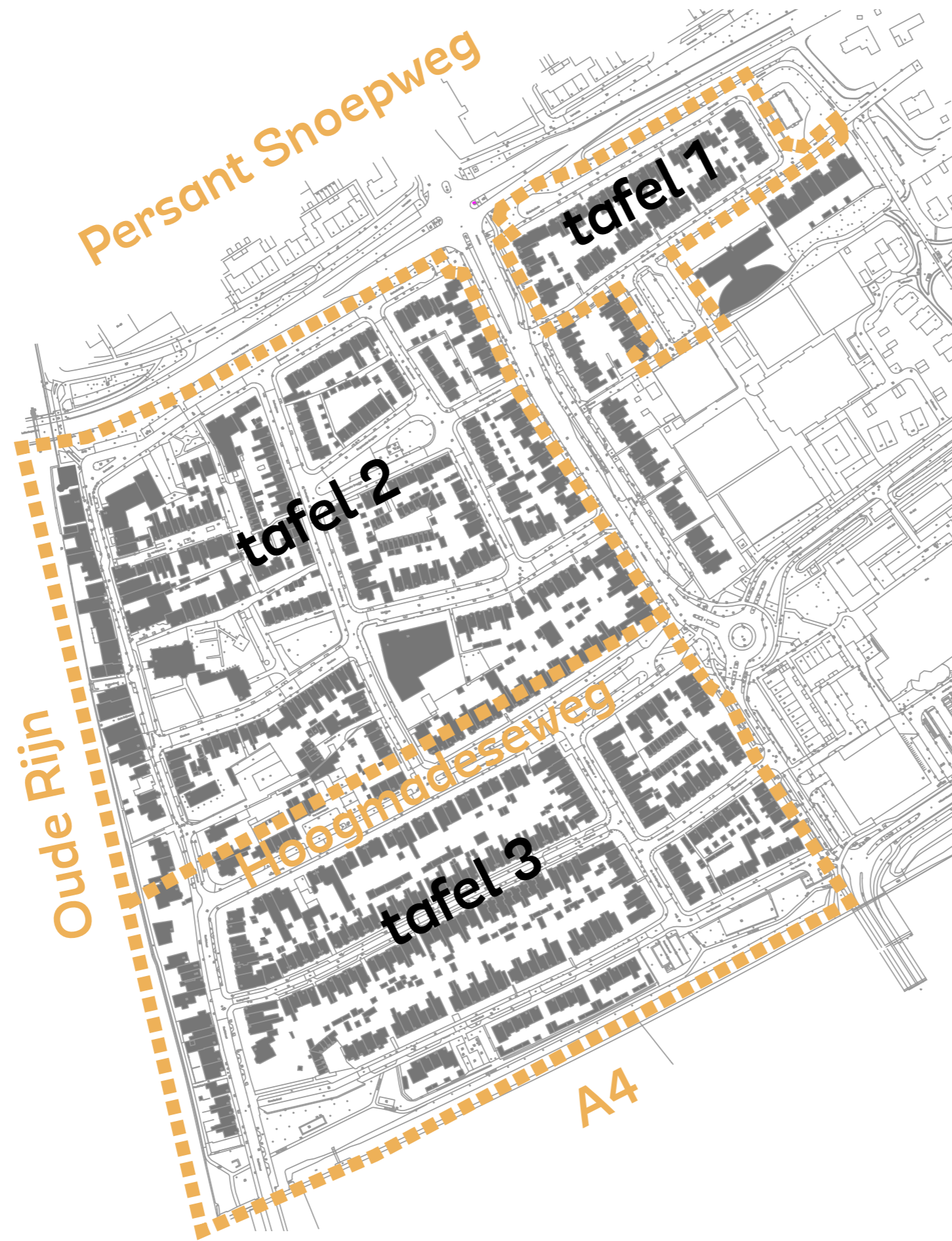
Vandaag schetsontwerp

- Grote lijnen van het ontwerp
- Vaststellen rijbaanbreedtes

In volgende fasen

- Nadere inspectie van bomen
- Beplantingsplan (planten, struiken en bomen)
- Tekeningen van straatprofielen en detaillering
- Presentatie Voorlopig Ontwerp
- Informeren Definitief Ontwerp

- **tafel 1 > Kom van Aaiweg en omgeving** (Frank)
- **tafel 2 > Berkenkade/ Persant Snoepweg - Hoogmadeseweg** (René)
- **tafel 3 > Hoogmadeseweg - A4** (Oscar)
- **tafel 4 > (toekomstige) energievoorziening Kerkwijk** (Richard en Barry)
- **tafel 5 > bomen** (Marco)
- **tafel 6 > Milieu Educatief Centrum Leiderdorp** (Marieke en Katja)



**Samen maken we
Kerkwijk
klimaatbestendig
biodivers
gezond
mooi**

wijkvernieuwing Kerkwijk

